

# Teilzonenplan

## Dorfmatzbach

Masstab 1 : 1'000

Stand: Planauflage

### Öffentliche Planauflage

Öffentliche Planauflage vom 28.05.2026 bis 26.06.2026  
vom Gemeinderat beschlossen am xx.xx.xxxx

Der Gemeindepräsident

Die Gemeindegemeinschaft

### Genehmigung Regierungsrat

Genehmigt vom Regierungsrat des Kantons Solothurn mit Beschluss

Nr. .... vom .....

Der Staatschreiber

### Publikation Amtsblatt

Publikation im Amtsblatt vom xx.xx.xxxx

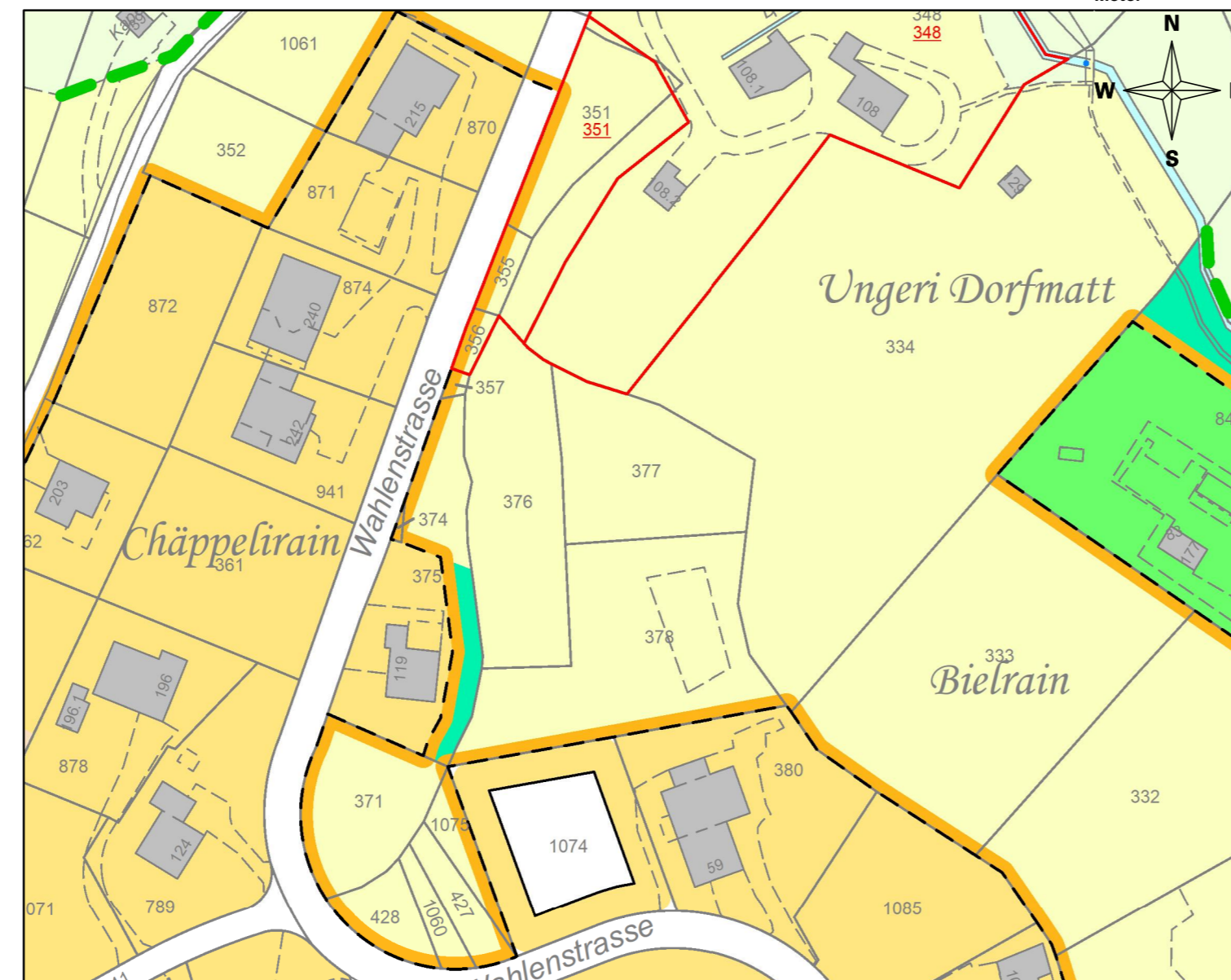
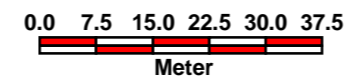
Plan Nr. 111.05.0881

13. Mai 2026







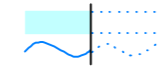



Erstellt: DST Geprüft: BSU Freigabe: BSU  
S:\111\05\0881\Teilzonenplan.gws

## Rechtsgültiger Bauzonenplan und Gesamtplan

RRB Nr. 1237 vom 19.06.2000 und Nr. 875 vom 30.04.2002



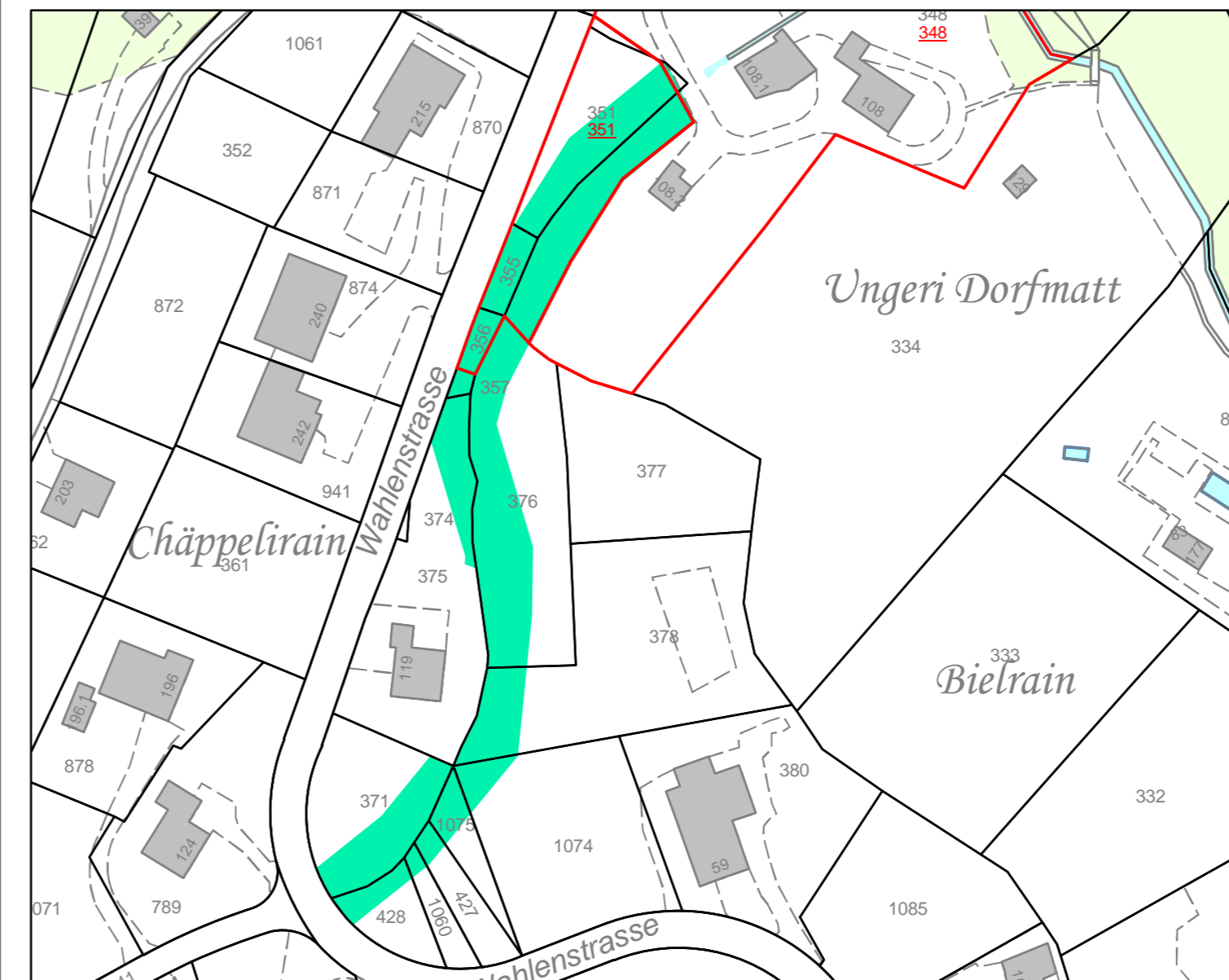
### Legende

- |   |  |   |                      |
|---|--|---|----------------------|
|   | Wohnzone W2  |   | Reservezone Wohnzone |
|  | Zone für öffentliche Bauten und Anlagen                |   |                      |
|  | Uferschutzzone gem. §10 Zonenvorschriften Teil Bauzone |   |                      |
|  | landwirtschaftlich genutzte Flächen                    |   |                      |
|  | Juraschutzzone   |   |                      |
|  | Öffentliches Gewässer (offen / eingedolt)              |  | Wald                 |
|  | Neue Parzellengrenzen                                  |  | statische Waldgrenze |

Bezug der Grundsituation: November 2026


## Bauzonenplan Änderung (Genehmigungsinhalt)

RRB Nr. .... vom .....



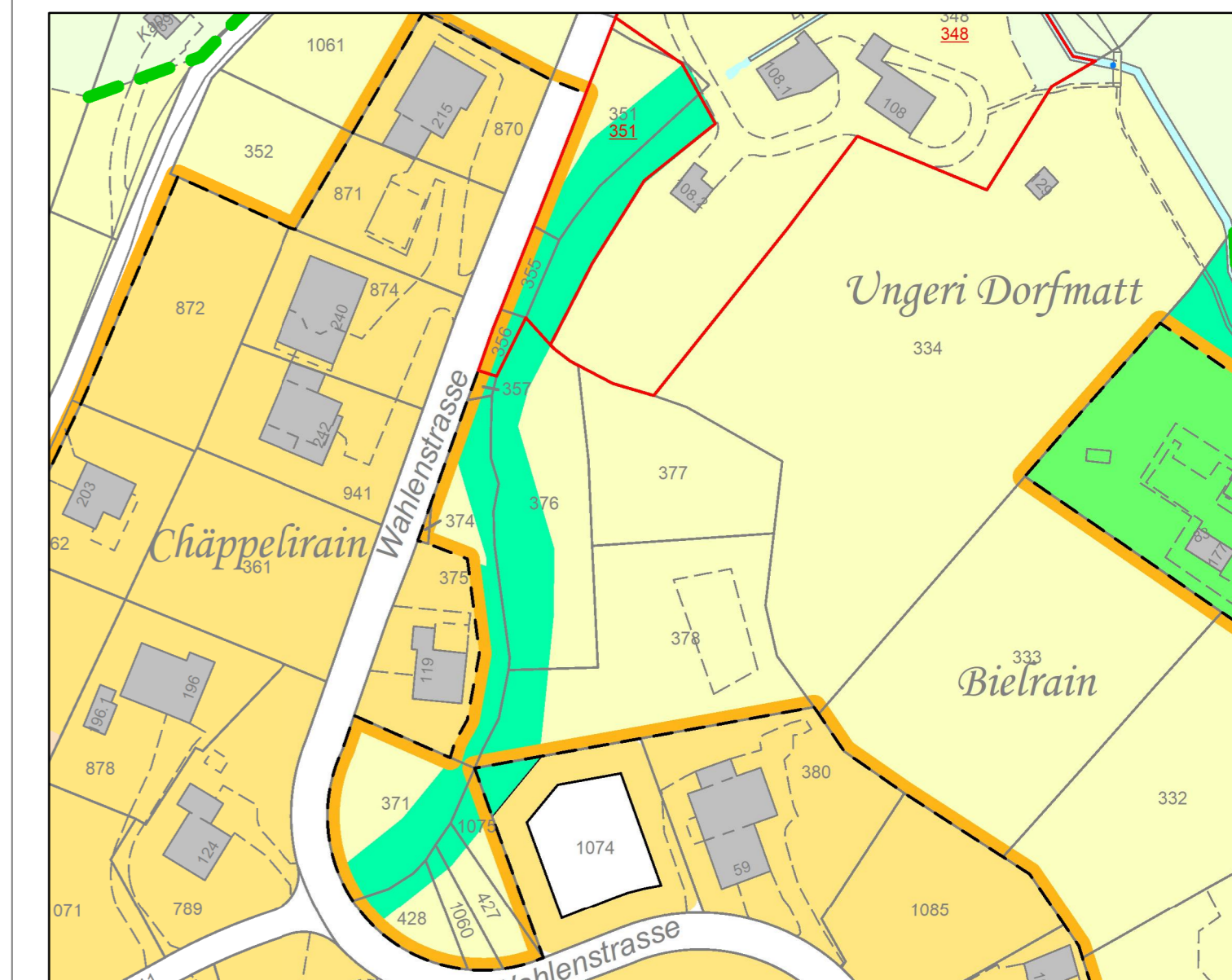
### Legende

#### Rechtsverbindlicher Planinhalt







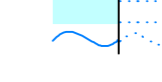



- |   |  |
|---|--|
|  | Uferschutzzone gem. §10 Zonenvorschriften Teil Bauzone |
|---|--|

## Neuer Bauzonenplan und Gesamtplan

RRB Nr. 1237/... vom 19.06.2000 / ... und RRB Nr. 875/... vom 30.04.2002 / ...



### Legende

- |   |  |   |                      |
|---|--|---|----------------------|
|  | Wohnzone W2  |  | Reservezone Wohnzone |
|  | Zone für öffentliche Bauten und Anlagen                |   |                      |
|  | Uferschutzzone gem. §10 Zonenvorschriften Teil Bauzone |   |                      |
|  | landwirtschaftlich genutzte Flächen                    |   |                      |
|  | Juraschutzzone   |   |                      |
|  | Öffentliches Gewässer (offen / eingedolt)              |  | Wald                 |
|  | Neue Parzellengrenzen                                  |  | statische Waldgrenze |